







Karta 4. Stegeborg 18 km öster om Söderköping

A- Norra sundet, tre pålar Södra sundet, en påle	 Havet i tidig vikingatid låg ca 3 m högre här än idag
B- En stock under brokaren	 Havsytan idag
Dessa är C14-daterade till 800 -900-talen	 Byggnader idag
C- Pålkransar från år 1551	 Tidigare väg över ön
 Pålstråk – ungefärliga sträckningar	
 Bro-kar	